

ДО  
ОБЩИНСКИ СЪВЕТ - ЧИРПАН

ОБЩИНСКИ СЪВЕТ гр. ЧИРПАН обл. СТАРА ЗАГОРА	
РЕГИСТРАЦИОНЕН ИНДЕКС И ДАТА 08-00-130/25.01.2023	
СРОК за ИЗПЪЛНЕНИЕ	

**ПРЕДЛОЖЕНИЕ ЗА РЕШЕНИЕ**  
ОТ ИВАЙЛО ИВАНОВ КРАЧОЛОВ – КМЕТ НА ОБЩИНА ЧИРПАН

**Относно:** Обявяване на имот за частна общинска собственост, с цел безвъзмездно прехвърляне в собственост на държавата на общински имот, засегнат от строителството на национален обект „Рехабилитация на железопътния участък Пловдив – Бургас, Фаза 2”, позиция 5 „Модернизация на железопътен участък Оризово – Михайлово”.

Г-жи и г-да Общински съветници,

В Община Чирпан постъпи писмо с вх. №ЕО-577 / 17.07.2023 г. от Министерството на транспорта и съобщенията, касаещо общински поземлен имот с идентификатор 81414.33.95, адрес: гр. Чирпан, вид територия Земеделска, НТП За селскостопански, горски, ведомствен път, площ 37 кв. м, стар номер 001007. В писмото се посочва, че този имот попада в обхвата на одобреният проект „Рехабилитация на железопътния участък Пловдив – Бургас, Фаза 2”, позиция 5 „Модернизация на железопътен участък Оризово – Михайлово” и се обосновава необходимостта, Общински съвет – Чирпан да приеме решение за безвъзмездно прехвърляне в собственост на държавата на засегнатия общински имот.

Във връзка с гореизложеното, предлагам на Общински съвет – Чирпан да приеме следното


**РЕШЕНИЕ :**

На основание чл.21, ал.1, т.8 от Закона за местното самоуправление и местната администрация, чл.6, ал.1 от Закона за общинската собственост, чл.5, ал.2 от Наредбата за реда за придобиване, управление и разпореждане с общинско имущество и влязъл в сила подробен устройствен план – парцеларен план, одобрен със Заповед №РД-02-15-35 / 16.05.2018 г. на МРРБ, Общински съвет – Чирпан обявява поземлен имот с идентификатор 81414.33.95, адрес: гр. Чирпан, вид територия Земеделска, НТП За селскостопански, горски, ведомствен път, площ 37 кв. м, стар номер 001007, за **частна общинска собственост**.

Упълномощава кмета на общината да извърши последващите действия по прехвърляне на имота в собственост на държавата.

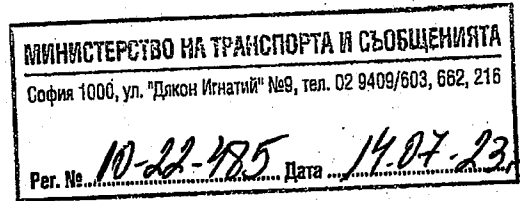
ИВАЙЛО КРАЧОЛОВ .....  
КМЕТ НА ОБЩИНА ЧИРПАН

Съгласувал: .....  
Д. Славов - Юриконсулт



РЕПУБЛИКА БЪЛГАРИЯ  
МИНИСТЕРСТВО НА ТРАНСПОРТА И СЪОБЩЕНИЯТА

ДО  
Г-Н ИВАЙЛО КРАЧОЛОВ  
КМЕТ НА ОБЩИНА ЧИРПАН  
ГР. ЧИРПАН, ПК 6200,  
ПЛ. „СЪЕДИНЕНИЕ“ № 1



КОПИЕ:  
Г-Н ЗЛАТИН КРУМОВ  
ГЕНЕРАЛЕН ДИРЕКТОР  
ДП „НАЦИОНАЛНА КОМПАНИЯ  
ЖЕЛЕЗОПЪТНА ИНФРАСТРУКТУРА“  
ГР. СОФИЯ, ПК 1233,  
БУЛ. „КН. МАРИЯ ЛУИЗА“ № 110

*Относно: Процедура по безвъзмездно предоставяне на имот общинска собственост, необходим за изграждането на национален обект „Рехабилитация на железопътния участък Пловдив – Бургас, Фаза 2“, позиция 5 „Модернизация на железопътен участък Оризово - Михайлово“.*

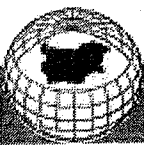
**УВАЖАЕМИ ГОСПОДИН КРАЧОЛОВ,**

Във връзка с реализацията на обект Позиция 5: „Модернизация на железопътния участък Оризово – Михайлово“, част от проект „Рехабилитация на железопътния участък Пловдив - Бургас, Фаза 2“, със Заповед № РД-02-15-35/16.05.2018 г. на заместник-министъра на регионалното развитие и благоустройството, е одобрен Подробен устройствен план – Парцеларен план (ПУП-ПП) за териториите, необходими за изграждането на обект Позиция 5: „Модернизация на железопътния участък Оризово – Михайлово“, част от проект „Рехабилитация на железопътния участък Пловдив - Бургас, Фаза 2“.

Съгласно писмо рег. № АУ14-2/30.07.2018 г. на МРРБ, гореописаната заповед е влязла в сила на 23.07.2018 г.

В обхвата на одобреният проект за ПУП-ПП за землището на гр. Чирпан, община Чирпан, област Стара Загора се засяга имот, общинска собственост с идентификатор 81414.33.95 (образуван от 81414.1.7 – по регистър към ПУП-ПП), който е необходимо да се прехвърли безвъзмездно в собственост на държавата по реда на Закона за държавната собственост (ЗДС).

В съответствие с разпоредбите на чл. 34а, ал. 5 от ЗДС моля, да предприемете необходимите действия и да внесете предложение в Общинския съвет на община Чирпан за безвъзмездно прехвърляне в собственост на държавата на имот общинска собственост. ПУП – ПП е отразен в кадастралната карта и кадастралните регистри на гр. Чирпан, община Чирпан, област Стара Загора.



# СЛУЖБА ПО ГЕОДЕЗИЯ, КАРТОГРАФИЯ И КАДАСТЪР - ГР. СТАРА ЗАГОРА

6003, Ул. "ЦАР СИМЕОН ВЕЛИКИ" №1, 042/622113; 621907,  
stara.zagora@cadastre.bg, БУЛСТАТ:130362903

## СКИЦА НА ПОЗЕМЛЕН ИМОТ № 15-794851-24.07.2023 г.

Поземлен имот с идентификатор **81414.33.95**

Гр. Чирпан, общ. Чирпан, обл. Стара Загора

По кадастралната карта и кадастралните регистри, одобрени със **Заповед РД-18-1540/03.09.2018 г.**  
на **ИЗПЪЛНИТЕЛЕН ДИРЕКТОР НА АГКК**

Последно изменение на кадастралната карта и кадастралните регистри, засягащо поземления имот:  
**няма данни за изменение**

Адрес на поземления имот: **гр. Чирпан**

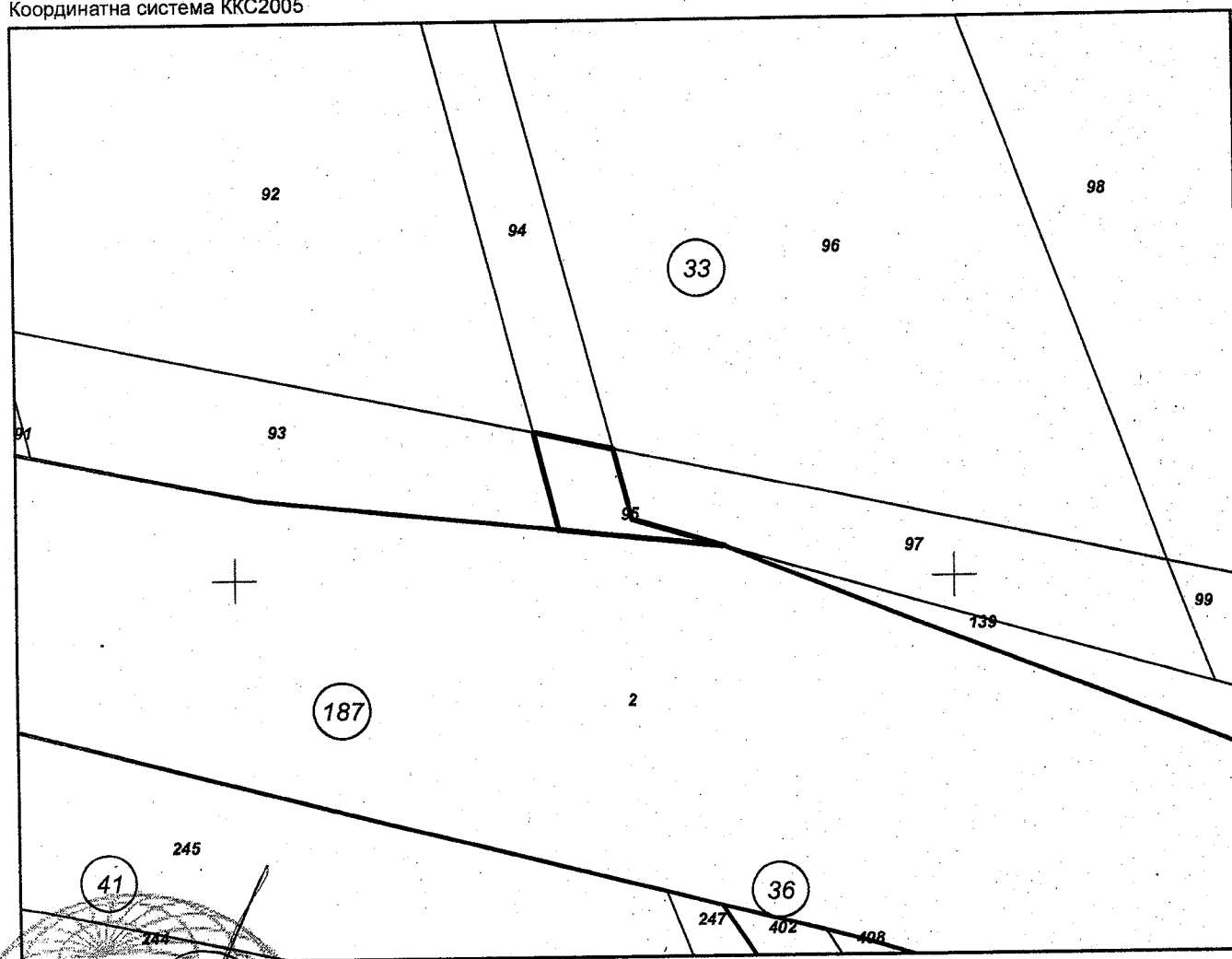
Площ: **37 кв. м**

Трайно предназначение на територията: **Земеделска**

Начин на трайно ползване: **За селскостопански, горски, ведомствен път**

Категория на земята: **0**

Координатна система ККС2005



М 1:500

Скица № 15-794851-24.07.2023 г. издадена въз основа на  
заявление с входящ № 01-413986-24.07.2023 г.



Предишен идентификатор: **81414.33.71**

стр. 2 от 2

Номер по предходен план: **001007**

Съседни: **81414.33.139, 81414.33.97, 81414.187.2, 81414.33.96, 81414.33.94, 81414.33.92, 81414.33.93**

Собственици по данни от КРНИ:

1. **000818086, ОБЩИНА ЧИРПАН**

Няма данни за идеалните части

Няма документ за собственост

Носители на други вещни права по данни от КРНИ:  
**няма данни**

**Сгради, които попадат върху имота**  
няма данни за сгради